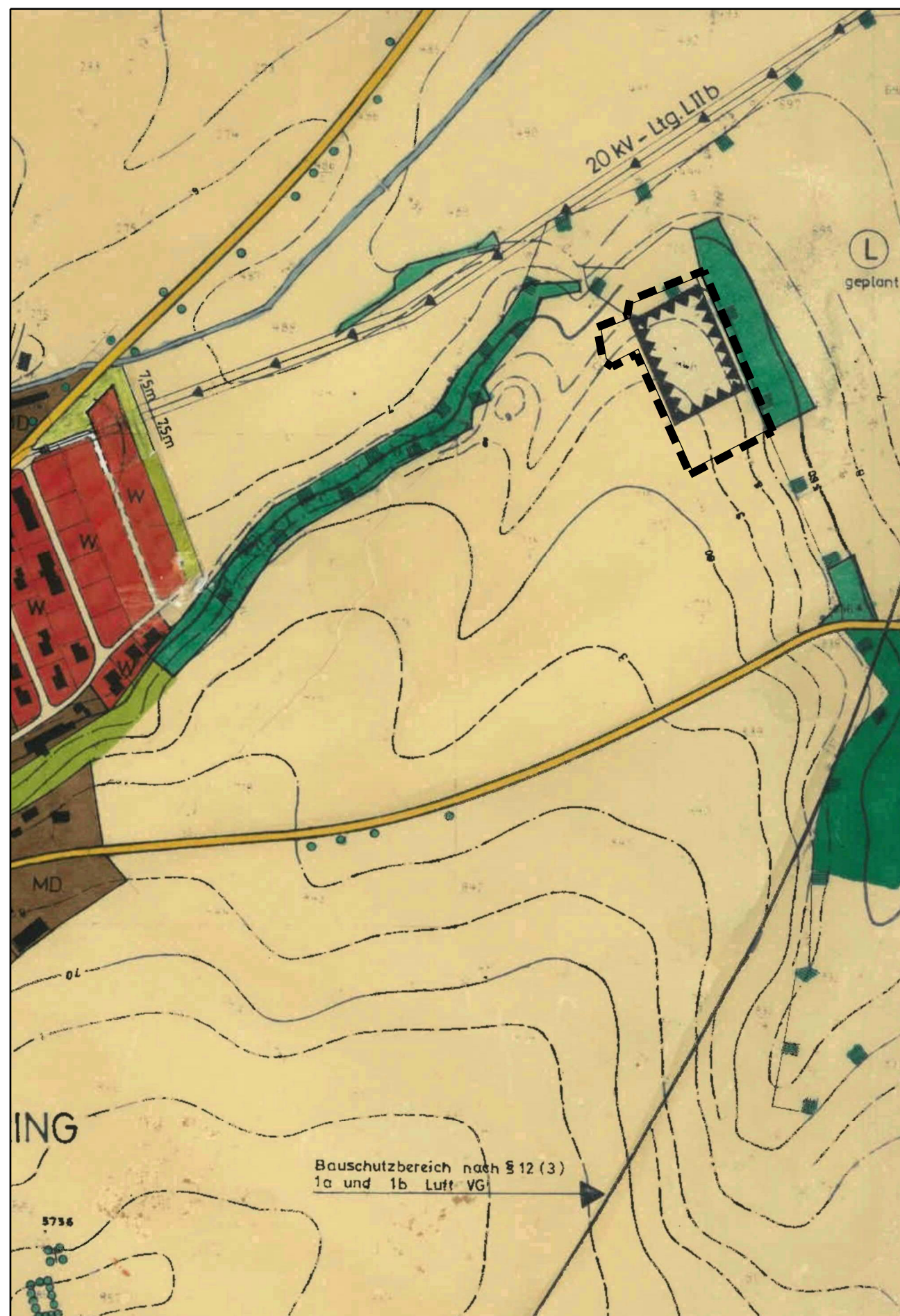








Bestand rechtswirksam

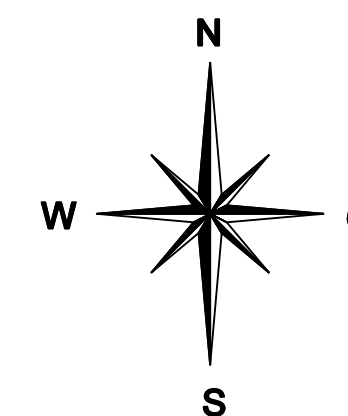


LEGENDE

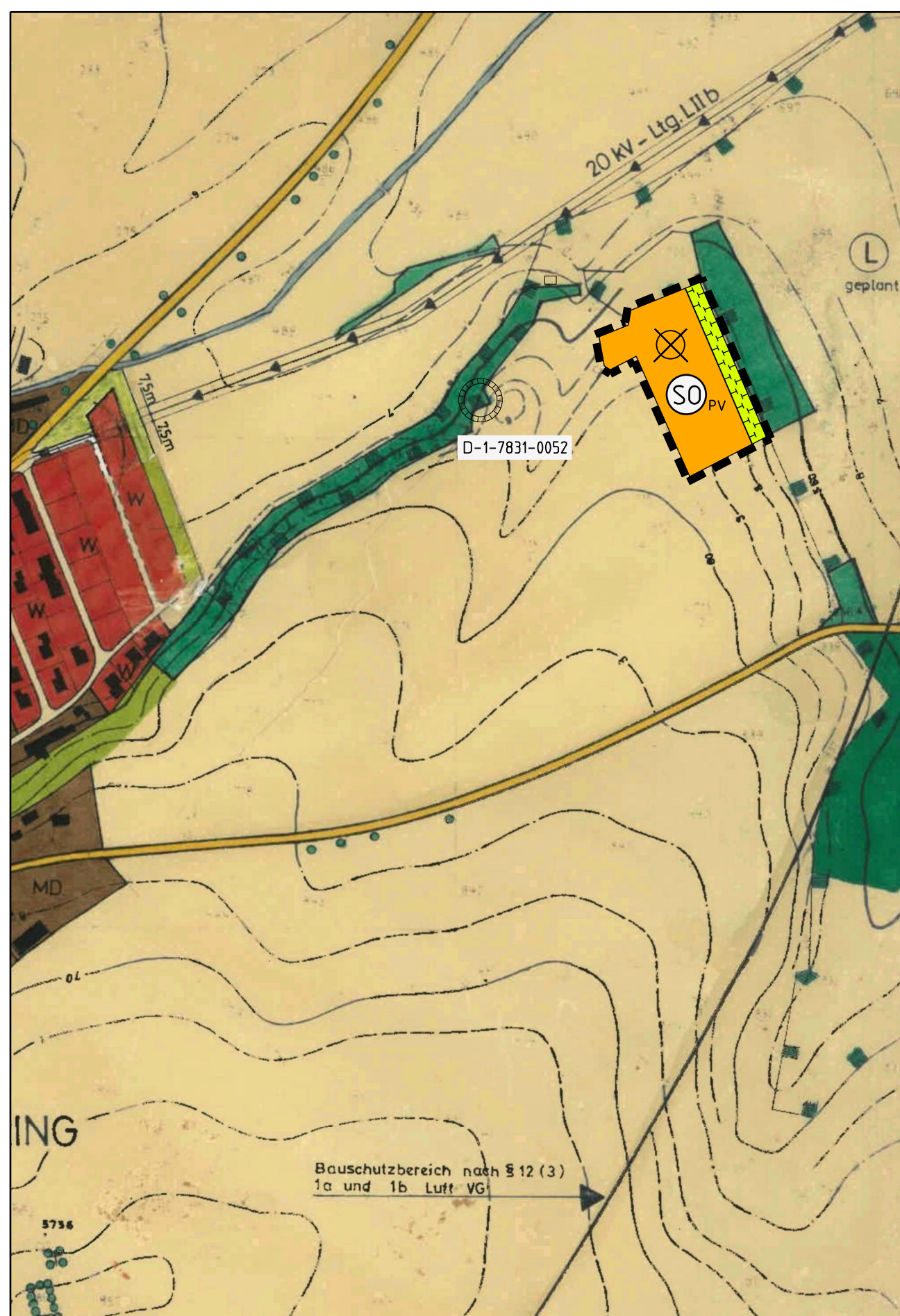
-  Umgrenzung der 8. Änderung des Flächennutzungsplanes
-  Flächen für Abgrabungen
-  landwirtschaftliche Fläche
-  Sondergebiet mit der Zweckbestimmung "Photovoltaikanlage"
-  Flächen für Maßnahmen zum Schutz, zur Pflege und zur Entwicklung von Natur und Landschaft
-  Kennzeichnung von Flächen, deren Böden erheblich mit umweltgefährdenden Stoffen belastet sind

VERFAHRENSVERMERKE

1. Der Gemeinderat Scheuring hat in der Sitzung vom 21.03.2019 die 8. Änderung des Flächennutzungsplanes beschlossen. Der Änderungsbeschluss wurde ortsüblich bekannt gemacht.
2. Die frühzeitige Öffentlichkeitsbeteiligung gemäß §3 Abs. 1 BauGB für den Vorentwurf der 8. Änderung des Flächennutzungsplanes in der Fassung vom 21.03.2019 hat in der Zeit vom 08.04.2019 bis 08.05.2019 stattgefunden.
3. Die frühzeitige Beteiligung der Behörden und sonstigen Träger öffentlicher Belange gemäß §4 Abs.1 BauGB für den Vorentwurf der 8. Änderung des Flächennutzungsplanes in der Fassung vom 21.03.2019 hat mit Schreiben vom 04.04.2019 bis 08.05.2019 stattgefunden.
4. Zu dem Entwurf der 8. Änderung des Flächennutzungsplanes wurden die Behörden und sonstigen Träger öffentlicher Belange gemäß §4 Abs. 2 BauGB mit Schreiben vom 29.05.2019 bis 05.07.2019 beteiligt und über die öffentliche Auslegung gemäß §3 Abs.2 BauGB unterrichtet.
5. Der Entwurf der 8. Änderung des Flächennutzungsplanes in der Fassung vom 21.05.2019 wurde mit der Begründung gemäß §3 Abs. 2 BauGB in der Zeit vom 03.06.2019 bis zum 05.07.2019 öffentlich ausgelegt.
6. Mit Beschluß des Gemeinderates Scheuring vom 23.07.2019 wurde die 8. Änderung des Flächennutzungsplanes in der Fassung vom 23.07.2019 festgestellt.



Planung Stand: 23.07.2019



Gemeinde Scheuring, den

.....
Manfred Menhard
Erster Bürgermeister

7. Das Landratsamt Landsberg am Lech hat die 8. Änderung des Flächennutzungsplanes mit Bescheid vom 18.09.2019 Az.: 6100-4/el gemäß §6 BauGB genehmigt.

Landsberg am Lech, den

.....
i. A.

8. Ausgefertigt:

Gemeinde Scheuring, den

.....
Manfred Menhard
Erster Bürgermeister


9. Die Genehmigung wurde am gemäß §6 BauGB ortsüblich bekannt gemacht. Die 8. Änderung des Flächennutzungsplanes ist damit wirksam.

Gemeinde Scheuring, den

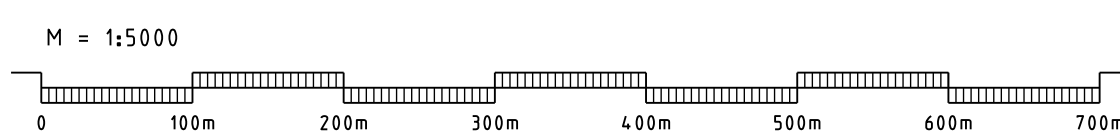
.....
Manfred Menhard
Erster Bürgermeister

Gemeinde SCHEURING

Landkreis Landsberg am Lech



Flächennutzungsplan 8. Änderung



KISSING, den 21.03.2019
geändert am 21.05.2019
geändert am 23.07.2019



ARNOLD CONSULT AG
Beratende Ingenieure und Architekten
Bahnhofstraße 141, 86438 Kissing
Tel. 08233 / 7915-0, Fax 7915-16
E-Mail: info@arnold-consult.de